




Orientační schéma:



Razítko oprávněné osoby:

Podpis:

Datum:

Revize:	Datum:	Popis:	Kontroloval:
000	27. 8. 2021	Definitivní odevzdání dokumentace	Mgr. Radek Böhm

Stavebník/Investor:	<b>Správa železnic, státní organizace</b>	 <b>SPRÁVA ŽELEZNIC</b>
Adresa:	Dlážděná 1003/7, 110 00 Praha 1	
Zástupce investora:	Stavební správa východ	
Adresa:	Nerudova 1, 779 00 Olomouc	

Zhotovitel stavby:	<b>Signal Projekt s.r.o.</b>			 <b>signal PROJEKT</b>
Adresa:	Vídeňská 55, 639 00 Brno			
Kontakt:	T: +420 543 233 962 E: projekce@signalprojekt.cz			
Zhotovitel objektu:	<b>Signal Projekt s.r.o.</b>			 <b>signal PROJEKT</b>
Adresa:	Vídeňská 55, 639 00 Brno			
Kontakt:	T: +420 543 233 962 E: projekce@signalprojekt.cz			
Hlavní projektant (HIP):	Specialista:	Odpovědný projektant:	Zpracovatel:	
Mgr. Radek Böhm	Ing. Milan Lukášek	Mgr. Radek Böhm	Mgr. Radek Böhm	

Název stavby/akce:	<b>Výstavba PZS přejezdu P8326 v km 127,066 na trati Frýdek-Místek - Český Těšín</b>			Označení (S-kód): S622000451
Název části:	Přejezdové zabezpečovací zařízení (PZZ)			Označení zhotovitele: 21-023-35-513
Název objektu:	<b>PZS v km 127,066 - zabezpečovací zařízení</b>			Označení objektu/komplexu: <b>PS 01-01-31.01</b>
Název přílohy:	Tabulka souřadnic vytyčovacích bodů			Číslo přílohy: <b>2. 103</b>
Název dílčí části přílohy:				Paré:
Kraj:	Katastrální území:	TUDU:		
Moravskoslezský	Hnojník [640191], Střítež [757934]	2531		
Stupeň dokumentace:	Datum zpracování:	Formáty:	Měřítko:	
DUSP+PDPS	8/2021	4 x A4	-	

S-kód:	Stupeň dokumentace:	Část:	Objekt:	Podoblast:	Příloha:	Revize:
S 6 2 2 0 0 0 4 5 1	-	P D P S - D 1 1 0 3	-	P S 0 1 0 1 3 1	- 0 1 - 2 - 1 0 3	- 0 0 0

# Výstavba PZS přejezdu P8326 v km 127,066 trati Frýdek-Místek – Český Těšín

## PZS v km 127,066 - zabezpečovací zařízení

### Seznam souřadnic vytyčovaných bodů

Souřadnicový systém SJTSK				Výškový systém Bpv
Číslo bodu	Y	X	Z	popis (poznámka)
1	452310.736	1120912.662		PBT1
2	452310.915	1120911.321		spojka km 128,100
3	452310.994	1120910.728		
4	452311.227	1120910.767		
5	452315.759	1120911.537		
6	452335.110	1120914.806		
7	452360.608	1120919.120		
8	452384.608	1120923.178		
9	452409.657	1120927.423		
10	452438.606	1120932.297		
11	452458.024	1120936.647		
12	452465.891	1120937.866		
13	452471.823	1120938.376		
14	452477.489	1120938.692		
15	452483.576	1120939.446		
16	452491.278	1120940.457		
17	452494.973	1120941.579		
18	452499.044	1120941.451		
19	452505.973	1120942.155		
20	452513.617	1120943.019		
21	452517.981	1120943.202		
22	452526.610	1120943.654		
23	452530.469	1120942.907		
24	452532.347	1120942.854		
25	452549.342	1120942.936		
26	452562.071	1120942.442		
27	452568.300	1120942.188		
28	452577.360	1120941.647		
29	452583.362	1120941.244		
30	452591.199	1120940.592		
31	452603.587	1120939.497		
32	452606.985	1120938.924		
33	452616.755	1120937.347		
34	452628.734	1120935.515		
35	452630.422	1120934.724		
36	452643.601	1120932.638		
37	452648.373	1120931.864		
38	452649.641	1120931.240		
39	452651.791	1120930.969		
40	452656.004	1120929.987		
41	452662.901	1120928.467		
42	452667.006	1120927.510		
43	452669.955	1120926.759		
44	452679.050	1120924.255		
45	452682.437	1120923.308		
46	452684.570	1120922.632		
47	452691.034	1120920.551		
48	452697.837	1120918.397		
49	452701.569	1120917.180		
50	452705.839	1120915.648		
51	452712.474	1120913.275		

Seznam souřadnic vytyčovaných bodů				
Souřadnicový systém SJTSK			Výškový systém Bpv	
Číslo bodu	Y	X	Z	popis (poznámka)
52	452720.048	1120910.530		
53	452724.026	1120908.942		
54	452728.543	1120907.151		
55	452737.474	1120903.552		
56	452741.542	1120901.866		
57	452747.357	1120899.139		
58	452755.594	1120895.515		
59	452761.454	1120892.865		
60	452763.166	1120892.233		
61	452768.202	1120890.343		
62	452769.297	1120889.844		
63	452775.910	1120887.090		
64	452780.318	1120885.255		
65	452783.165	1120884.035		
66	452785.186	1120883.354		
67	452786.040	1120882.496		
68	452800.920	1120875.750		
69	452807.704	1120872.622		
70	452810.625	1120871.665		
71	452818.387	1120868.148		
72	452824.622	1120865.329		
73	452830.847	1120862.575		
74	452839.293	1120858.800		
75	452847.086	1120855.361		
76	452850.315	1120853.724		
77	452858.700	1120849.954		
78	452869.504	1120845.114		
79	452876.749	1120841.903		
80	452881.658	1120839.658		
81	452889.576	1120836.054		
82	452897.616	1120832.318		
83	452905.726	1120828.427		
84	452914.062	1120824.524		
85	452922.718	1120820.548		
86	452928.680	1120817.809		
87	452942.083	1120811.813		
88	452951.845	1120807.536		
89	452959.062	1120804.499		
90	452964.962	1120801.993		
91	452972.367	1120798.868		
92	452981.593	1120794.485		
93	452988.584	1120791.301		
94	452992.966	1120789.287		
95	453003.250	1120784.792		
96	453011.766	1120781.198		
97	453019.019	1120777.846		
98	453021.795	1120776.784		
99	453027.354	1120774.336		
100	453040.424	1120768.570		
101	453048.616	1120764.811		
102	453052.944	1120763.033		
103	453058.324	1120760.984		
104	453061.335	1120760.254		
105	453063.330	1120759.374		

Seznam souřadnic vytyčovaných bodů				
Souřadnicový systém SJTSK			Výškový systém Bpv	
Číslo bodu	Y	X	Z	popis (poznámka)
106	453064.970	1120757.608		
107	453065.489	1120757.210		
108	453072.093	1120754.250		
109	453081.529	1120750.110		
110	453091.885	1120745.503		
111	453099.262	1120742.298		
112	453106.826	1120738.794		
113	453117.316	1120733.582		
114	453121.568	1120731.735		
115	453128.633	1120728.584		
116	453134.196	1120726.190		
117	453137.666	1120724.669		
118	453144.020	1120721.536		
119	453145.770	1120720.817		
120	453157.573	1120715.988		
121	453171.394	1120709.742		
122	453178.211	1120706.601		
123	453182.557	1120705.966		
124	453183.348	1120705.563		
125	453186.594	1120704.112		
126	453189.737	1120701.281		
127	453201.000	1120696.042		
128	453209.341	1120692.350		
129	453222.604	1120686.439		
130	453235.437	1120680.577		
131	453245.399	1120676.045		
132	453254.793	1120671.692		
133	453258.032	1120670.356		
134	453260.775	1120669.078		spojka km 127,091
135	453268.233	1120665.600		
136	453280.195	1120661.198		
137	453290.653	1120656.687		
138	453292.712	1120656.080		
139	453296.459	1120654.977		
140	453300.334	1120653.224		
141	453301.602	1120650.722		
142	453325.945	1120639.631		
143	453328.523	1120634.035		
144	453331.927	1120632.469		
145	453357.001	1120621.716		
146	453377.704	1120612.071		
147	453407.630	1120598.240		
148	453428.317	1120587.551		
149	453443.544	1120580.052		
150	453455.341	1120574.467		
151	453462.617	1120570.899		
152	453464.163	1120562.894		
153	453466.529	1120561.672		
154	453466.838	1120568.482		
155	453475.901	1120557.361		
156	453481.054	1120555.006		
157	453495.409	1120548.455		
158	453507.422	1120543.102		
159	453524.427	1120535.227		

Seznam souřadnic vytyčovaných bodů				
Souřadnicový systém SJTSK			Výškový systém Bpv	
Číslo bodu	Y	X	Z	popis (poznámka)
160	453541.776	1120527.388		
161	453554.167	1120521.704		
162	453576.136	1120511.761		
163	453598.375	1120502.286		
164	453629.309	1120488.948		
165	453633.849	1120486.789		
166	453636.504	1120486.195		
167	453638.072	1120485.459		
168	453642.091	1120483.573		
169	453647.138	1120481.354		
170	453655.452	1120475.618		
171	453656.267	1120477.385		
172	453264.302	1120677.345		
173	453265.891	1120681.067		
174	453267.790	1120680.218		vstup do RD
175	453274.628	1120669.699		PBT3
176	453275.798	1120672.440		
177	453278.067	1120671.472		výstražník se závorou B
178	453289.563	1120655.364		výstražník se závorou A
179	453290.930	1120655.846		spojka km 127,058
180	453293.069	1120657.068		PBT4
181	453293.217	1120662.658		
182	453296.838	1120660.935		Se1
183	453649.707	1120512.070		
184	453651.332	1120511.342		